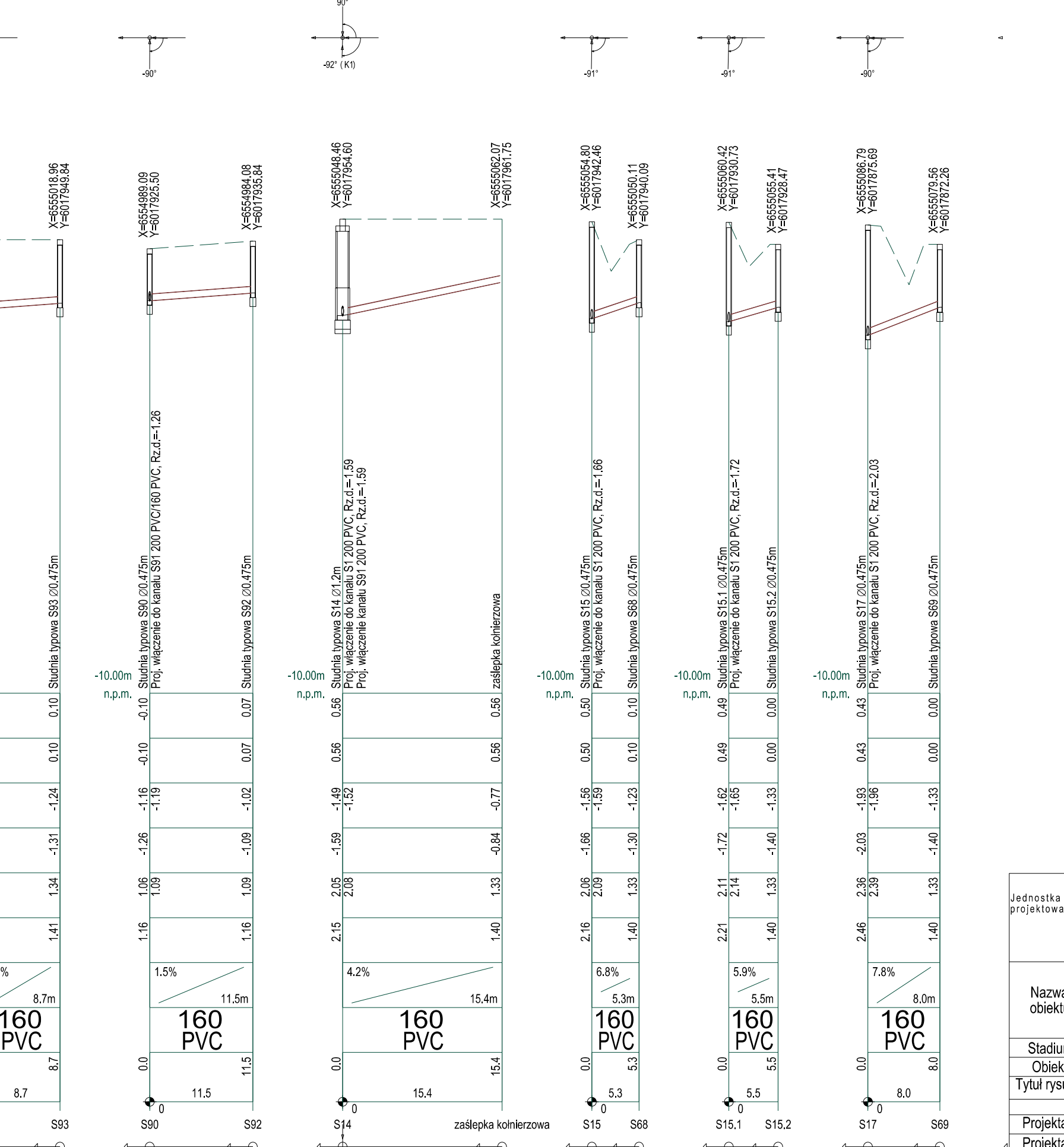

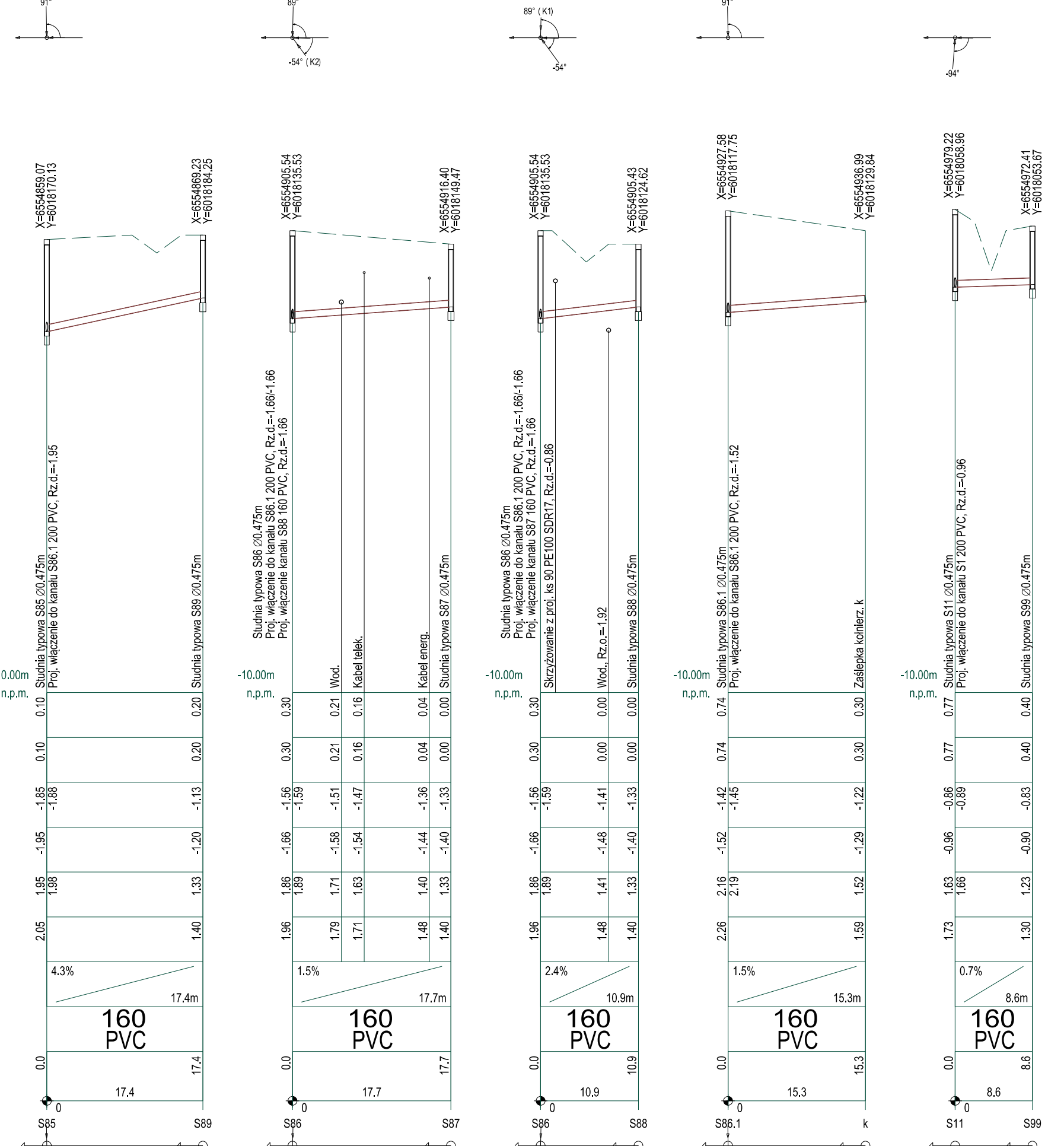
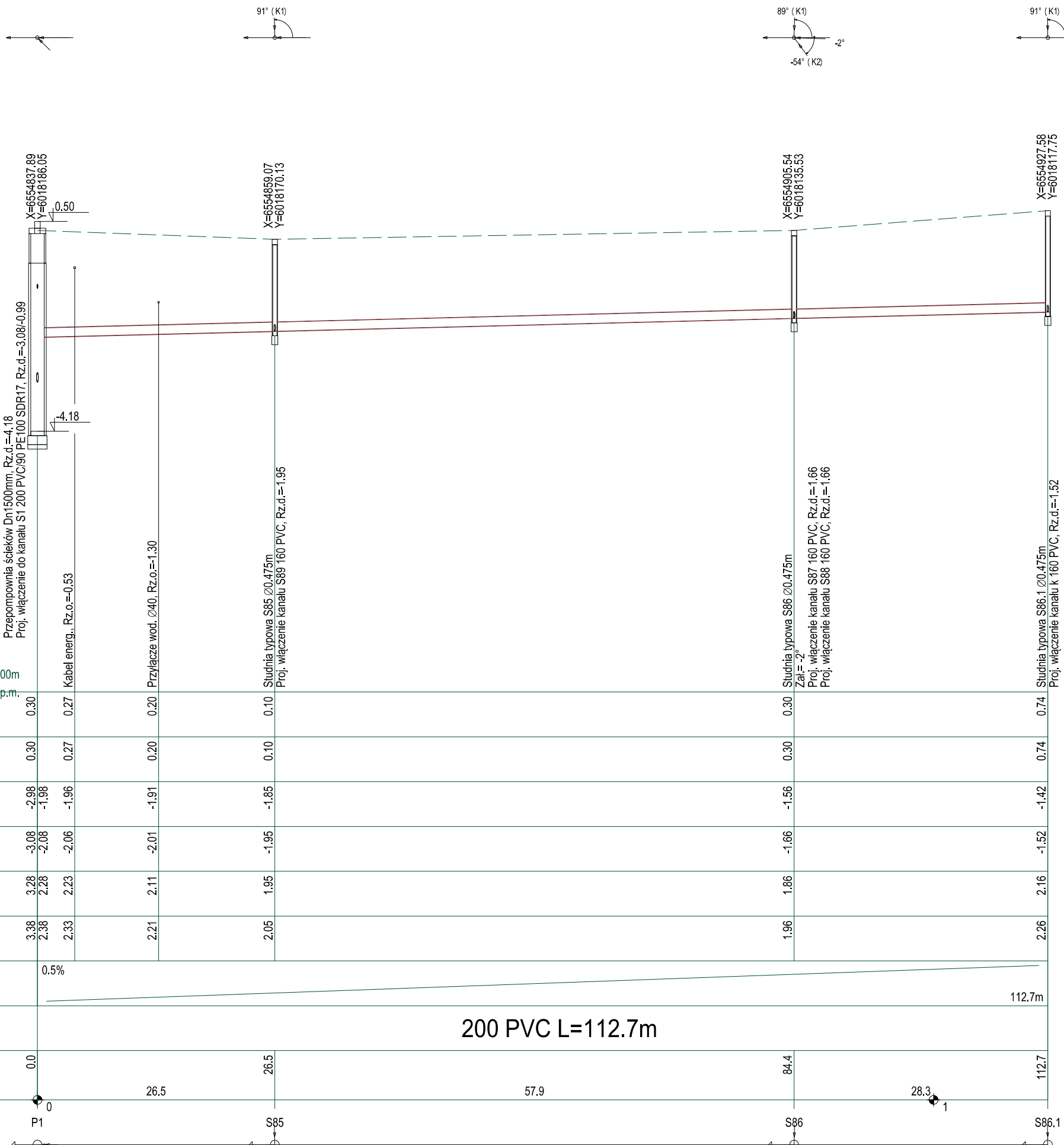



POZIOM PORÓWNAWCZY
RZĘDNA TERENU PROJ.
RZĘDNA TERENU ISTN.
RZĘDNA OSI KANAŁU
ZAGŁĘBIENIE OSI KANAŁU
ZAGŁĘBIENIE DŃA KANAŁU
SPADKI, DŁUGOŚCI
ŚREDNICA, MATERIAŁ
ODLEGŁOŚĆ

P.S.L.E.P.Kat. Generatory rysunków PPKi Koordynator K.U.  
Nazwa pliku: K\_U\_Projekt\_01




Jednostka projektowa

**TRANSPROJEKT GDAŃSKI sp. z o.o.**

80-254 Gdańsk, ul. Partyzantów 72A  
tel: (+48) 58 524 41 00

Investor

**GMINA CEDRY WIELKIE**

83-020 Cedry Wielkie, ul. M. Piłczyńskiego 16

Nazwa obiektu

"Projekt budowy wodociągu 110 PE wzdłuż drogi S7, kanalizacji sanitarnej grawitacyjnej i tłocznej od Koszwał do Cedrów Małych oraz podłączenia kolonii Cedry Małe - ul. Brzozowa, Wspólna i Długa"

Nr egz.

Stadium

PROJEKT WYKONAWCZY

Nr rys.

Obiekt

SIĘĆ WODOCIĄGOWA I KANALIZACJA SANITARNA

Nr ark.

Tytuł rysunku

PROFILE PODŁUŻNE - KANALIZACJA SANITARNA

Nr proj.

Projektant

mgr inż. Piotr Kühnel

Inst. w zakresie sieci wod-kan i gaz

Podpis

Projektant

mgr inż. Justyna Rybacka

Inst. w zakresie sieci wod-kan i gaz

Podpis

Sprawdzający

mgr inż. Danuta Sawicka

Inst. w zakresie sieci wod-kan.

Podpis

Data

wrzesień 2016r.

Plik: R:S7\_Kosz-KazSanit...